

## CHEVREUILS : SAISON 2023/2024

### Une progression constante, un IK en hausse

La Fédération des Chasseurs contribue au suivi des populations de chevreuils depuis de nombreuses années. Ainsi, de par ses observations, elle possède une base de données permettant d'analyser sa progression. Ces données aident la CDCFS (voir glossaire) à définir le nombre total d'animaux à prélever dans le département sur la base des objectifs définis. La Fédération est chargée de définir ensuite les attributions pour chacun des 535 tributaires.

#### Une espèce présente partout dans le département

La remarquable biodiversité de notre département et l'adaptabilité du chevreuil ont favorisé son implantation départementale. Les 7560 attributions prévues au plan de chasse 2024/2025 font du chevreuil le grand gibier le plus prélevé de Haute-Garonne. Prétexant à l'organisation de chasses collectives durant l'hiver, ou individuelles dès le mois de juin, il fait l'objet de toutes les attentions des gestionnaires.



Crédit photo : FNC - D. Gest

#### Résultats et analyse

Sur l'ensemble du département durant les 10 dernières années, la situation est en constante évolution malgré l'augmentation des attributions.

Ce constat témoigne que dans certains secteurs, le chevreuil n'est pas la priorité dans l'organisation de la chasse des associations. Nous pouvons constater un taux de non réalisation qui dépasse les 10% après deux années de baisse consecutive. Toutefois les minimums sont réalisés. Cette diminution de la pres-

sion de chasse, constatée dans les secteurs où la densité est la plus élevée, contribue à l'augmentation de l'indice kilométrique d'abondance qui lui, est en augmentation depuis 2 ans.

L'évolution de l'IK est scrupuleusement considérée. Lorsque l'indice connaît une forte progression ou diminution, les attributions sont réévaluées dès la saison suivante.

Les résultats détaillés par secteur, permettent d'apprécier les différences de tendances d'évolution, très hétérogènes suivant les Pays cynégétiques.

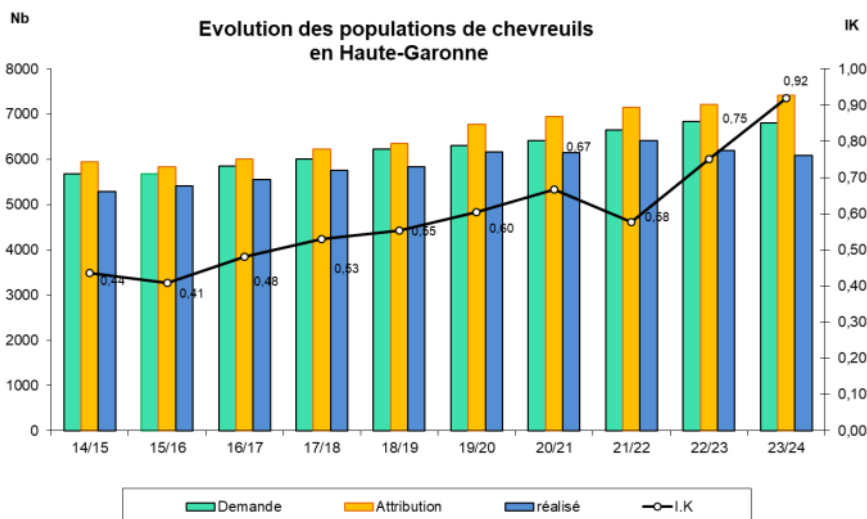
*Les fourchettes d'attributions sont notifiées par un arrêté du Préfet et les attributions individuelles par une décision du Président de la Fédération.*

#### Perspectives :

L'ensemble du département étant colonisé, il faut être vigilant au maintien de la population pour limiter les collisions routières et les dégâts aux cultures. Pour cela, La Fédération incite les chasseurs à réaliser les plans de chasse en leur faisant prendre conscience que cette espèce a toute sa place dans le paysage cynégétique.

A l'affût, à l'approche, en battue aux chiens courants, à l'arc ou au fusil, plusieurs solutions s'offrent aux chasseurs pour prélever cette espèce dont la pratique de sa chasse mérite une meilleure attention et plus de considération.

La chasse du chevreuil est un moyen d'accueillir des nouveaux chasseurs et de faire découvrir les différents modes de chasse dont il fait l'objet.



# Présentation des pays cynégétiques

## **Toulousain**

Ville principale : Toulouse.

Entités paysagères : Pays Toulousain

## **Lauragais**

Villes principales : Villefranche de Lauragais, Caraman, Revel, Fronton, Villemur-sur-Tarn

Entités paysagères : Lauragais, Frontonnais

## **Coteaux du Gers et de Gascogne**

Villes principales : , St Gaudens, Montréjeau, St Martory, L'Isle en Dodon, Le Fousseret, Rieumes, Cadours

Entités paysagères : Coteaux du Comminges, Savès, Petites Pyrénées, Vallée et Coteaux de Garonne, Lomagne garonnaise

## **Volvestre**

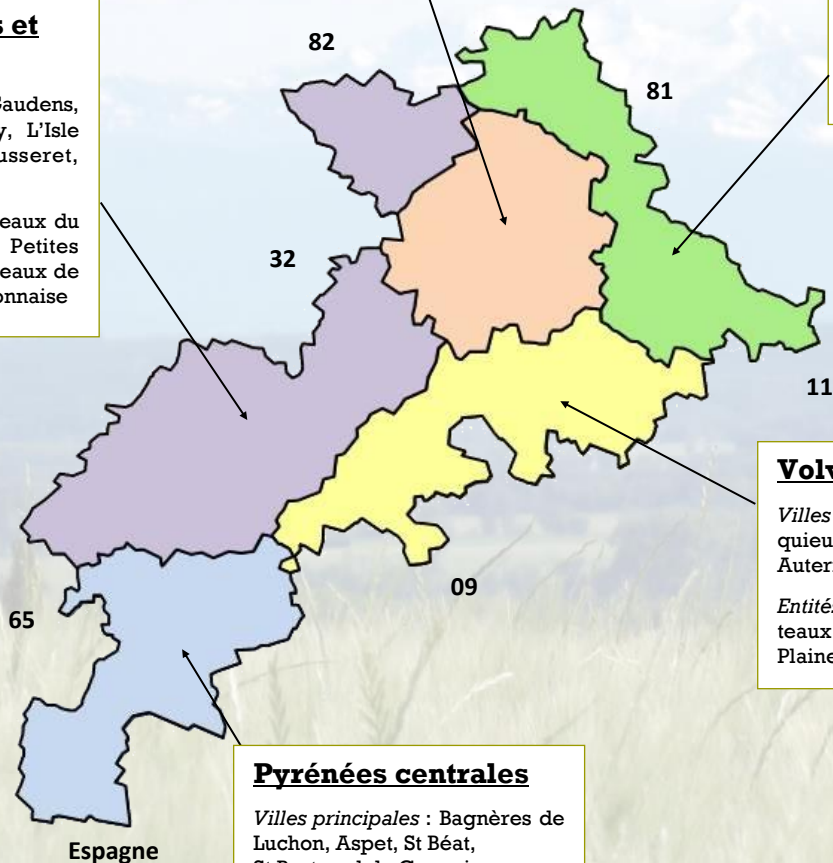
Villes principales : Cazères, Montesquieu Volvestre, Carbonne, Nailloux, Auterive

Entités paysagères : Volvestre et Coteaux de Garonne, Petites Pyrénées, Plaine de l'Ariège

## **Pyrénées centrales**

Villes principales : Bagnères de Luchon, Aspet, St Béat, St Bertrand de Comminges

Entités paysagères : Pyrénées Commingeoises et Garonnaises, Piémont Commingeois, Vallée de Garonne



La création des pays cynégétiques permet de mieux adapter la gestion de la faune sauvage aux objectifs locaux.

Pour être efficace, le suivi des espèces grand gibier doit se faire à grande échelle. En Haute-Garonne la surface moyenne d'une UG chevreuil est de 25 000 ha.

Depuis de nombreuses années, les régions agricoles constituaient l'échelle territoriale de gestion. Au fil du temps, l'apparition de nombreuses infrastructures routières et urbaines, ont dessiné le contour de cinq pays cynégétiques.

**Le Toulousain** est composé de Toulouse et son agglomération. Zone essentiellement urbanisée.

**Le Lauragais** est délimité par les autoroutes Bordeaux-Montpellier à l'ouest. Zone de plaines céréalières.

**Le Volvestre** s'étale entre l'Ariège et l'autoroute Toulouse-Tarbes. Région de coteaux et de grandes cultures.

**Les Coteaux du Gers et de Gascogne** s'étirent de Cadours à Montréjeau en s'appuyant sur tout le côté ouest contre le Gers, et délimités à l'Est par l'autoroute Toulouse-Tarbes. Région de coteaux.

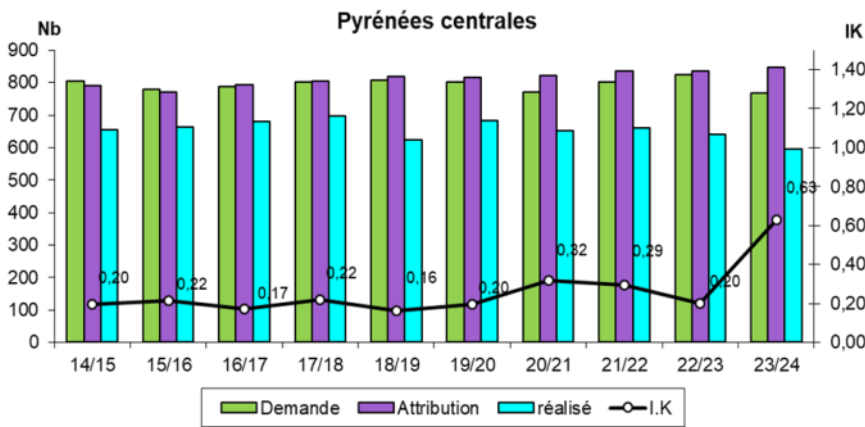


**Les Pyrénées centrales** sont au Nord, bordées par l'autoroute Toulouse-Tarbes et au Sud par la frontière espagnole. Région de piémonts et montagnes, très boisée.

Pour affiner les résultats, les cinq pays cynégétiques sont redécoupés en Unités de Gestion (UG) propres à l'espèce chevreuil. Elles sont au nombre de 14 dans tout le département.

# Les résultats par pays cynégétique

Les comptages réalisés chaque année permettent d'évaluer par secteur, les tendances d'évolution. Durant l'hiver 2023-2024, 2577 km ont été parcourus sur l'ensemble du département.

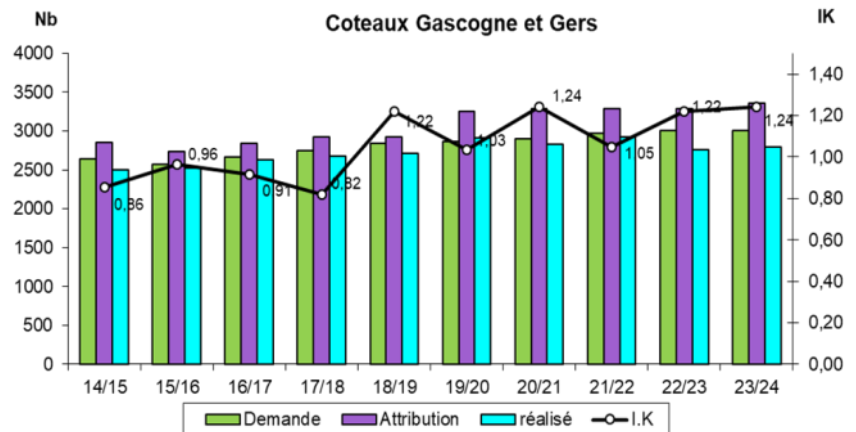


Secteur de Bagnères de Luchon, Aspet, St Béat, St Bertrand de Cges

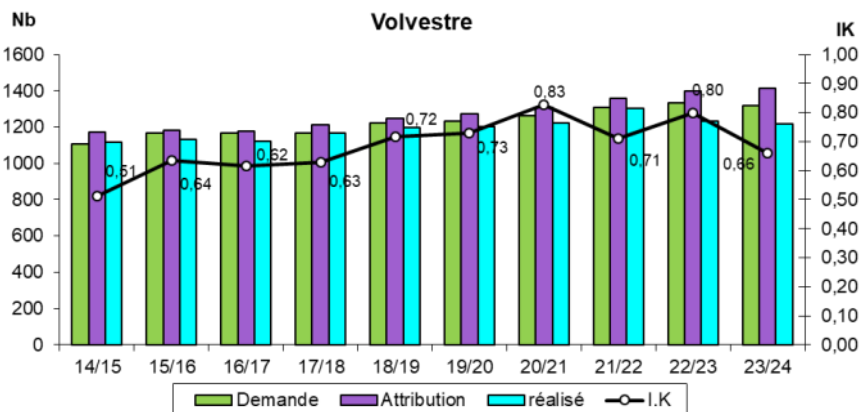
C'est dans le Pays **Pyrénées centrales** que la progression a été la plus remarquable cette année. La valeur de l'IK, qui fluctuait entre 0.2 et 0.3 jusqu'à l'an dernier, a été multiplié par 3 pour atteindre 0.69 ! Ce chiffre est étroitement lié au comptage sur l'AICAF du Haut-Comminges qui a vu ses effectifs exploser avec 98 chevreuils recensés sur 35 km parcourus, soit un IK de 2.64 ! Les attributions sont fixées autour de 800 bracelets sur ce Pays. A noter que la réalisation du plan de chasse se situe autour de 70%.

Les **Coteaux de Gascogne et du Gers** sont sur une autre dynamique d'évolution. C'est dans ce secteur que la densité de chevreuils est la plus élevée, avec une attribution pour la saison 2023-2024 de plus de 3 300 animaux.

L'objectif recherché dans ce Pays est de stopper l'évolution des populations. Tout en considérant la valeur très élevée de l'IK, les attributions proposées depuis 3 ans, réalisées à près de 90%, semblent contenir la progression du chevreuil dans ce Pays.



Secteur de Montréjeau, St Gaudens, L'Isle en Dodon, Le Fousseret, Rieumes, Ca-



Secteur de Cazères, Montesquieu-Volvestre, Carbonne, Nailloux, Auterive

En Volvestre, la tendance à la baisse semble se confirmer avec un IK qui se situe en dessous de 0.70 cet hiver.

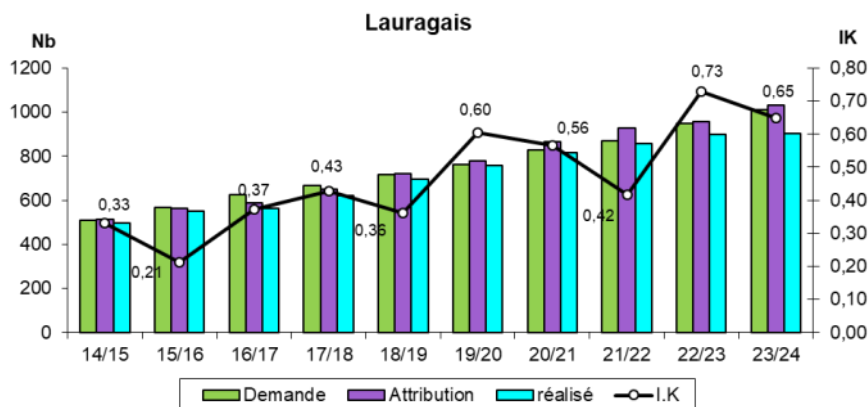
C'est une bonne nouvelle pour ce secteur où les acteurs sont actifs et conscients de la nécessité d'une bonne gestion de cette espèce pour en maîtriser son évolution.

### Glossaire :

**CDCFS** : Commission Départementale de la Chasse et de la Faune Sauvage.

**IK** : indice kilométrique = nombre d'animaux vus, rapporté au nombre de kms parcourus.

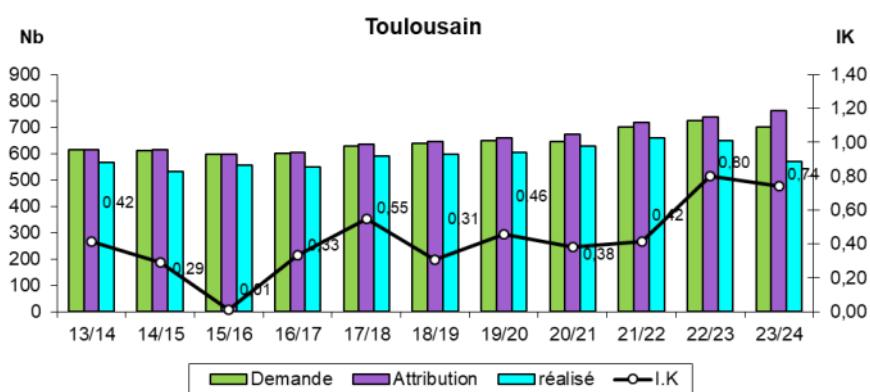
# Les résultats par pays cynégétique



Secteur de Villefranche de Lgais, Caraman, Revel, Fronton, Villemur sur Tarn

La situation de l'espèce Chevreuil dans le **Pays Toulousain**, est similaire à celle du Lauragais, tout proche. L'augmentation importante de l'an dernier n'a pas été confirmée, mais l'indice se stabilise au dessus de 0.70.

Bien que l'IK reste faible, nous constatons que le chevreuil est bien présent dans les milieux urbanisés. Les gestionnaires en sont totalement conscients et adaptent les attributions en surveillant cette progression de très près pour éviter les nuisances (sécurité urbaine, circulation routière).



Secteur de Toulouse et sa grande périphérie

## Comment s'effectue un comptage chevreuil ?



La Fédération organise depuis longtemps des comptages chevreuils pour mesurer l'évolution de la densité de cette espèce.

Des circuits sont établis sur l'ensemble du département, ils sont prospectés de décembre à février. La carte ci-contre matérialise les communes prospectées en comptage nocturne sur un pas de temps de 3 ans.

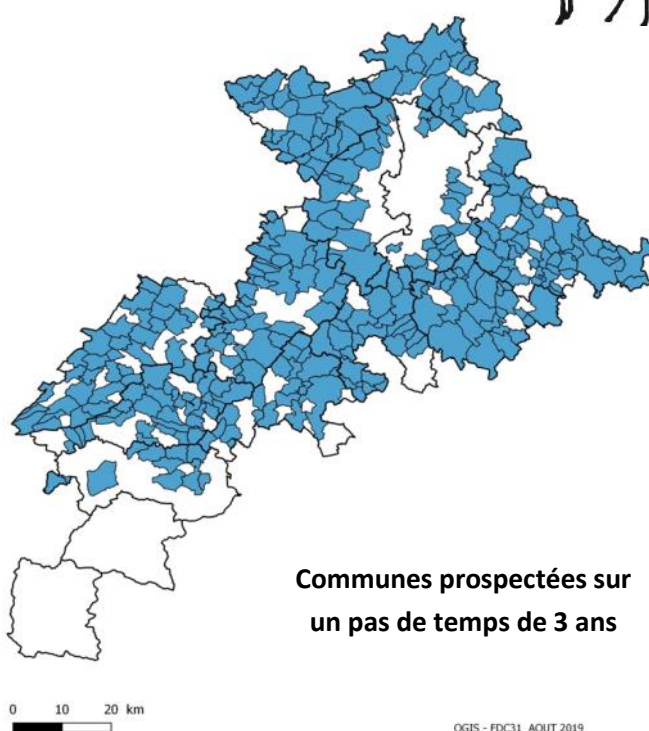
Les comptages sont réalisés de nuit, à l'aide de véhicules équipés de projecteurs, par la Fédération et les chasseurs locaux. Les observations enregistrées tout au long du circuit sont traduites par l'IK.

La méthode, soumise à autorisation administrative, obéit à un protocole qui permet de collecter d'importantes données et d'établir des statistiques fiables.

Ces informations permettent de définir les tendances d'évolution par pays cynégétique et de proposer les plans de chasse pour l'année suivante.

Depuis plusieurs années, pour obtenir un IK par Unité de Gestion, la Fédération cherche à faire évoluer les circuits de l'échelon communal à intercommunal.

Les adhérents qui souhaitent conserver les comptages sur leur territoire respectif peuvent encore le faire. Ils sont invités à contacter la Fédération pour connaître les modalités.



Communes prospectées sur un pas de temps de 3 ans



QGIS - FDC31 AOUT 2019



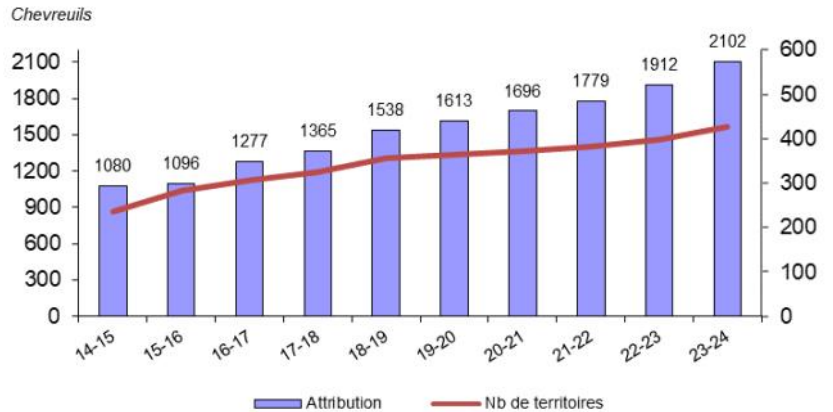
# Le tir d'été, un mode de chasse en plein essor



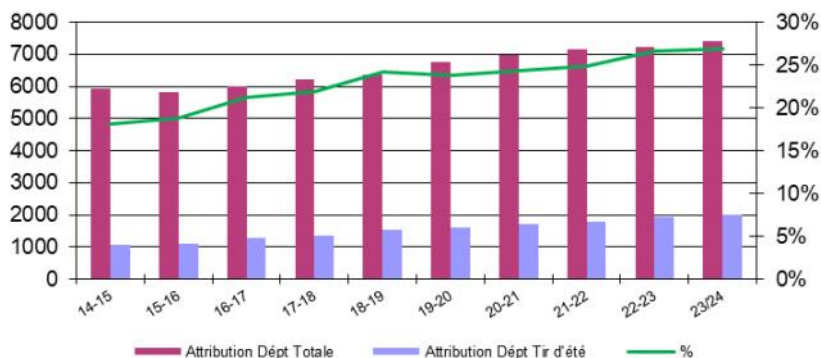
Le tir d'été du chevreuil est un mode de chasse qui a de plus en plus d'adeptes. Les amateurs de chasse individuelle peuvent prélever des chevreuils avant l'ouverture générale, en Haute-Garonne elle est autorisée à partir du 1er juin. Cette chasse en ouverture anticipée est soumise à autorisation préfectorale et ne peut se pratiquer qu'à l'approche ou à l'affût.

Le premier graphique montre que le nombre de chevreuils attribués en tir d'été ne cesse d'augmenter tout comme le nombre de territoires demandeurs : 428 territoires ont demandé 2102 bracelets pour la saison 2023-2024.

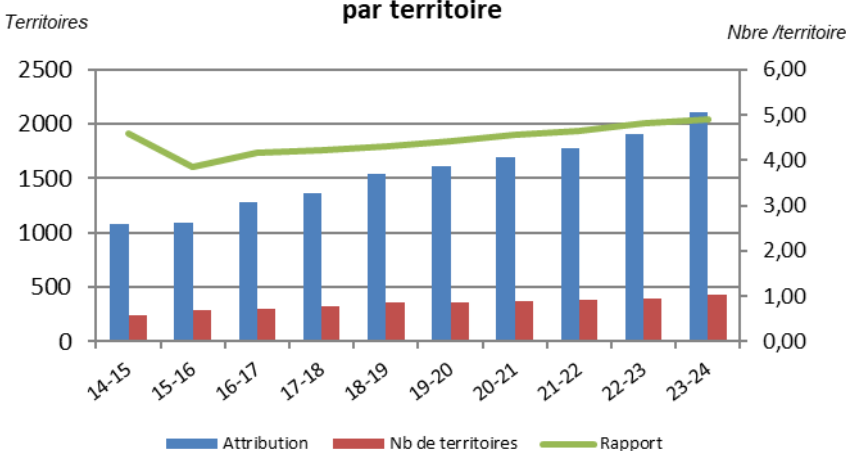
Evolution des territoires et des attributions chevreuil en tir d'été



Attributions en tir d'été par rapport à l'attribution départementale



Evolution du nombre moyen d'attributions par territoire



Parallèlement à cette augmentation quantitative, le pourcentage de tir d'été par rapport à l'attribution totale de l'espèce, progresse pour atteindre près de 27% cette saison. **En d'autres termes, plus d'1/4 du plan de chasse chevreuil est attribué pour la période estivale.**

La progression du nombre de chevreuils demandés en tir d'été est liée à deux paramètres : le nombre de territoires demandeurs et le nombre de chevreuils demandés par chacun d'eux.

Indépendamment de l'évolution de ces deux paramètres, le nombre moyen d'attributions par territoire progresse, il est de 5 pour cette saison, comme le montre le graphique ci-contre.

### Conclusion :

Ce bilan confirme l'intérêt porté à cet animal à travers ce mode de chasse qui attire de plus en plus d'adeptes venant de tous les départements, y compris hors de nos frontières.

Les bracelets chevreuils sont indifférenciés, mais les brocards représentent plus de 95% des tirs d'été.

Pour éviter de déséquilibrer la structure des populations par un trop fort prélèvement de mâles, les attributions estivales sont plafonnées pour chaque territoire à 50% du plan de chasse annuel total.